

## **OTROŠKA PLANINSKA POT**

Ideja o Otroški planinski poti se je porodila ob eni od izvedb Mini gorniškega tabora na Mali planini, ki sem ga prvič organiziral leta 1990, redno pa od leta 1995. Ob vsakokratnem obisku (in teh ni bilo malo) sem idejo razvijal, dopolnjeval in na koncu tudi zapisal.

Upravnemu odboru PD Domžale sem projekt prvič celovito predstavil jeseni leta 2015. Občni zbor se je z njim seznanil na 60. zboru februarja 2016. Strokovna in idejna zasnova za izvedbo (5.0, avgust 2016) je bila društvu predana septembra 2016. Društvo se je s projektom (neuspešno) prijavilo na razpis Zavarovalnice Triglav za izgradnjo otroških igrišč pri planinskih kočah. Projekt je bil javnosti predstavljen leta 2016, ob 60. obletnici ustanovitve Mladinske komisije Planinske zveze Slovenije (1956–2016). Jeseni 2016 je bil projekt predstavljen Občini Kamnik ter Agenciji za razvoj turizma Kamnik, ki je projekt tudi finančno podprla v višini 2.800 €. Družba Velika Planina d. o. o. je projekt podprla v letu 2018 s 4 povratnimi odraslimi vozovnicami za nihalko in sedežnico.

V letu 2017 smo v dogovoru z Občino Kamnik in Agencijo izbrali oblikovalca – Marjana Kocjana (DC-Studio, Grafično oblikovanje, načrtovanje in izvedba akcij d. o. o., Kamnik), pripravili smo zasnovo celostne grafične podobe, zbrali pisna soglasja za postavitev informacijskega stojala na začetku poti ter opravili natančen ogled trase. Izvedli smo tudi nekaj poskusnih brezplačnih vodenj za vrtce in šole.

Jeseni leta 2017 in spomladi 2018 je bila končana Celostna grafična podoba Otroške planinske poti. Doslej je bilo izvedenih približno 15 vodenj po Otroški planinski poti. Trenutno zbiramo ponudbe/predračune za izvedbo informacijskega stojala in table z napisom. Projekt bo v celoti zaživel v naslednjih treh do petih letih.

Projekt, ki je v celoti avtorsko delo Boruta Peršolja, sta recenzirala dr. Franjo Krpač in dr. Marjeta Kovač, strokovno pa so ga pregledali Irena Cerar, Marjeta Keršič Svetel, dr. Matej Ogrin, Bojan Pollak in Saša Roškar.

\*\*\*

Namen:

**Otroke navdušiti za hojo v gore in jih naučiti varnejšega in odgovornejšega gibanja v naravi ter doživljanja narave.**

**Navdušiti jih, da bi želeli izvedeti še več – o gorništvu in gorski naravi.**

**Staršem pokazati pomen kakovostne priprave na izlet in da narava ponuja vse, kar rabijo.**

**HODIM, RAZISKUJEM, UŽIVAM IN DOŽIVLJAM.**

**Značilnosti otroške planinske poti:**

- gre za samovodeno planinsko (učno) pot, ki poteka brez dodatnih oznak v naravimuzeju,
- pot ohranja (nizko) mero tveganja, ki je običajna za gorništvu, zato ni opremljena z varovalnimi napravami (stopnice, ograje ...),
- vsebinsko izhodišče poti/izleta je dobra, kakovostna priprava doma, v dolini: vzbuditi zanimanje za hojo, naravno in kulturno dediščino (gorništvu), izvedba poteka z navdihom trenutnega dogajanja, brez vnaprejšnje vsiljene percepcije,
- vključuje vsebine iz Gorniške šole: priprava na izlet, hoja v vzponu in spustu, osebna oprema, gibanje v skupini, razvedanje, spoznavanje in varstvo gorske narave, vozli, gorniška literatura, spoznavanje samega sebe in vrednot gorništvu,

- izletniki od starša zahtevajo temeljito predhodno pripravo na vsebino doživetij, od otroka pa nožne, ročne spretnosti, miselno, domišljijsko in doživljajsko odprtost ter temeljno aerobno vzdržljivost,
- ustrezna relativna nadmorska višina (~304 m), naklon površja (brez velikih strmin z možnostjo zdrsa ali daljšega padca) in čas hoje (1–1,15 h),
- vzpodbuden in željan hodilni napor za otroke vseh starosti,
- družinska zgodba,
- lahek dostop (z avtomobilom) do izhodišča,
- prva v Sloveniji.

**Izletniki** (=točke izostrene gorniške pozornosti ali kaj bomo videli, občutili, raziskali, doživeli)

Otroška planinska pot na Malo planino vodi mimo petnajstih izletnikov, postaj, točk izostrene pozornosti, ki so povezani v gibalno, raziskovalno, čutno in pokrajinsko gorniško doživetje:

### NA IZLETU

- 1 Hoja
- 2 Mravljišče
- 3 Pijana drevesa/griča ob poti
- 4 Drevo spoznanja
- 5 Bukov in smrekov gozd
- 6 Kal
- 7 Viharnik
- 8 Kamniti gozd
- 9 Travna preproga
- 10 Vrata
- 11 Strmoglavišče bombnika B-17
- 12 Rupovka – odprta vrtača
- 13 Želva
- 14 Živali
- 15 Bajta dovjega moža/Domžalski dom na Mali planini (1534 m)



**Prebivalci Velike planine. (Fotografija: Borut Peršolja)**



### Društvene, kočne prednosti, slabosti, priložnosti, nevarnosti:

- izboljšati kakovost doživetja pri obisku Gojške in Male planine ter Domžalskega doma na Mali planini (1534 m)
- v podporo certifikatu Družinam prijazna planinska koča ter programoma Ciciban planinec in Mladi planinec
- možnost kasnejše vsebinske prilagoditve tudi v zimskem/snežnem obdobju (izziv v prihodnje)
- možnost kasnejšega (mladostniškega) podaljšanja iste poti na celotnem odseku od izhodišča planinske poti pri gostilni Jurček (v dolini Črne) do Jelševega konfina
- aktivno in tesno sodelovanje z deležniki: agrarni skupnosti Gojška planina, Mala planina, Zavod za gozdove Slovenije, krajevna enota Kamnik, Lovišče s posebnim namenom Kozorog Kamnik, Društvo Gorska reševalna služba Kamnik, Občina Kamnik, Zavod za turizem in šport v občini Kamnik, Medobčinski muzej Kamnik, Rekreatijsko društvo Rigelj, študenti kiparstva Akademije za likovno umetnost in oblikovanje Univerze v Ljubljani
- popolna zapora odseka planinske poti za gorske kolesarje
- nevdrževanje planinske poti v naslednjih letih

### Aktivnosti za izvedbo:

- priprava strokovnega ozadja za izvedbo otroške planinske poti			✓✓
- priprava predloga izvedbe otroške planinske poti			✓✓
- predstavitev ideje deležnikom in povabilo k sodelovanju			✓✓
- priprava interpretacijskega besedila, fotografskega gradiva, zemljevida, video predstavitve (scenarij, snemanje, montaža), zgibanke/skice poti (vse brezplačno in prosto dosegljivo na spletu)		✓	
- postavitve informacijskega stojala na začetku poti		✓	
- ureditev 15 m poti na odseku 2 Mravljišče	x		
- ureditev prehoda za pešce na izhodu iz gozda na Gojško planino	x		
- izklesanje treh bajnih bitij na izletniku 8 Kamniti gozd	x		
- ureditev stojnice in nakup/pridobitev kož živali	x		
- žig otroške planinske poti v Domžalskem domu		✓	
- ureditev počivalnika v drevesu	x		
- ureditev vozlarne na želvi	x		
- postavitve geološkega stebra/vitrine z odlitkom pahiplevrozavra	x		
- oprema kočje Dovjega moša	x		
- prevodi v angleški jezik	x		
- usposabljanje društvenih vodnikov za vodenje	x		

### **Predvideni stroški:**

- prostovoljno delo

- materialni stroški:

za izdelavo informacijskega stojala: izdelava ilustracij

za izdelavo informacijskega stojala: izdelava in montaža

za pripravo novega odseka poti: 1 dan, 3 ljudje, les za podpornike

za priprava prehoda za pešce: 1 dan, 3 ljudje, les za podpornike in ograjo, opozorilna tabla

za pripravo vozlove delavnice: kos glavne vrvi, krajši kosi pomožnih vrvi

za pripravo stojnice: izdelava v dolini, montaža

za opremo stojnice: nakup/pridobitev kož živali

za izklesanje podob v kamnu: 3 dni, 1 človek

za pripravo motiva in izdelavo žiga otroške planinske poti

za izdelavo videa: 1 dan, snemanje, montaža

za izdelavo spletne strani otroške planinske poti

za izdelavo Facebook strani, Instagram in Twitter profila otroške planinske poti

za nakup opreme kočje Dovjega moža

za prevode v angleški jezik

za oblikovanje in tisk promocijske zgibanke

- stalen razvoj projekta (usposabljanje za vodnika interpretatorja)

### **Vodniški opis**

Potek (po odseku obstoječih planinskih poti št. 53 Podkrajnik (Jurček)–Mala planina in št. 51 Stahovica–Sveti Primož–Pasja peč–Domžalski dom na Mali planini–Gradišče):

**Jelšev konfin (1230 m)–Gojska planina–Mala planina–Rupova dolina–pod Poljanskim robom–Domžalski dom na Mali planini (1534 m)**



**Zemljevid Otroške planinske poti.** (vir: [www.planinske-poti.si](http://www.planinske-poti.si))

(Z vijolično barvo je vrisan del, ki ne poteka po planinski poti.)

Izhodišče sta parkirišči pri Jelševem konfinu (iz Domžal 34 km) ob cesti Kranjski Rak–Rakove ravni–Planina Kisovec. Smerokazni steber z napisom Jelšev konfin se nahaja na začetku planinske poti na desni strani ceste proti planini Kisovec.

*(Priključimo se planinski poti, ki iz Krivčevega od gostilne Pri Jurčku (v dolini Črne) vodi čez Podkrajnik, Gojško planino na Malo planino.)*

Začnemo ob cesti Kranjski Rak–Kisovec kjer je veliko parkirišče. Smerokaz nas usmeri po nadelanih stopnicah desno v sprva redki gozd nizkega, mladega smrečevja. Pot se vije naprej skozi bukov gozd, prečimo gozdno vlako, izmenjujejo se strmejši koreninasti in položnejši utrjeni deli. Pot ves čas vodi proti desni na Gojško planino: dosežemo jo s prehodom ograje z značilno vhodno vetrnico. Sledi ozek prehod ob skalni griči, ki otrokom pogosto služi za okušanje plezanja. Tik pred izhodom iz gozda se pot kolovozno razširi in stopimo na prostrano območje Gojške planine s pastirskimi stanovi na levi in lepim lesenim znamenjem Križanega. Od viharnika s smernimi tablam ob kalu se obrnemo proti zahodu, po krajšem vzponu prečimo in za seboj zapremo kovinsko pastirsko lesno (Udetov plot) in v zmerni strmini dosežemo odprti, a mehki rob Male planine.


Stopamo po udobni travni ruši. Na levi strani sredi odprte Male planine zagledamo z nizkimi smrekami poraščeno kamnito površje – kamniti gozd (poiščemo bajna bitja). Vrnemo se na planinsko pot (zimске markacije na visokih drogovih) in se po desni strani mimo največjega kala (Makovka, ki ima obliko srca) usmerimo naravnost v pregib pobočja, kjer nekoliko nad dnom na desni strani stoji Jarški dom. V dnu, tik ob robu pregiba, pod Grlom, na levi strani stojijo Vrata, dva pokonci stoječa skalna roglja. Za roglji poiščemo neoznačeno pot, ki pelje v levo po izohipsi v smeri pastirskih koč Malega Stanu. Za kočami poiščemo spominsko ploščo padlega bombnika B-17.

Od spominske plošče se usmerimo proti zahodu v dno Rupove doline (podolgovata vrtača pod Poljanskim robom). Dvignemo se v levo dokler ne dosežemo označene planinske poti.

*(Priključimo se poti, ki iz Stahovice pelje mimo Svetega Primoža na Veliko planino.)*

Držimo se široke kolovozne poti, na levi strani je kamnita želva, naravnost naprej vzdolž Poljanskega roba dosežemo vrh uravnave, kjer se odpre pogled na Veliko planino s kapelo svete Marije Snežne (naravnost) in Domžalski dom (na desni). Nadaljujemo v smeri ograje in tik pred ograjo zavijemo desno čez pašnik do oskrbnega kolovoza, ki nas pripelje do dvorišča Domžalskega doma na Mali planini (1534 m).


Lahka označena in deloma neoznačena pot. 1–1.15 h.



Začetek Otroške planinske poti.



Planinska pot, ki se zložno dviguje skozi bukov gozd, nas v pol ure privede na Gojško planino. (Fotografije: Borut Peršolja)



**Naenkrat se vse spremeni: iz strnjenege gozda stopimo v odprt, planinski/pastirski svet.**  
(Fotografije: Borut Peršolja)



Gojška planina.



Nekdo te pazi in ti paziš nanj. Vzajemnost, ki svet drži skupaj že od nekdaj.  
(Fotografiji: Borut Peršolja)





**Pomlad na Mali planini.**



**Mala Planina. (Fotografiji: Borut Peršolja)**



**Voda in z njeno pomočjo ustvarjena vrtača – Mala Planina. Kal Makovka je srce poti.**



**Naprej do cilja – ki je pot. (Fotografije na tej in naslednji strani: Borut Peršolja)**



## Recenziji projekta

Po odseku obstoječih planinskih poti je avtor Borut Peršolja zasnoval Otroško planinsko pot na Malo planino. Z novo, svežo idejo želi avtor na nevsiljiv način privabiti otroke na pustolovsko raziskovanje ene od najlepših slovenskih planin. S svojim bogatim znanjem, pretanjenim pedagoškim čutom in občutkom za slovenski jezik (vsakič, ko preberem kakšen Borutov zapis, me preseneti z »novo« slovensko besedo, ki je prijetna za uho) je ustvaril odlično podporo staršem in učiteljem pri pripravi otrok na vsebinsko zelo bogato in doživljajsko izjemno močno raziskovanje naravne in kulturne dediščine.

Koncept poti vključuje vsebine Gorniške šole, spoznavanje okolice z njenimi geografskimi, etnografskimi in naravnimi značilnostmi, hodilni napor in izostritev čuta za opazovanje in doživljanje narave. V življenju sodobnih otrok je v veliki meri zanemarjena doživljajska nota njihovih dejavnosti. Površinski »instant« pristopi, tudi zaradi časovnih stisk, ki jih povzroča prehitro tempo življenja družin, so marsikaterega otroka »oropali« za pristna doživetja. Stisk roke, božanje mravljičice ali rosnih bilk, iskanje izgubljenih škratov, vonjanje umitega gozda ali cvetočih pomladnih travnikov, poslušanje tišine ali taljenje snežink na razgretih licih so za večino otrok nekaj, česar niso nikoli doživeli.

V skrbi za otrokov razvoj različni programi nato celo pretiravajo z moraliziranjem, kaj je prav in česa ne smejo narediti, s preobsežnimi in zelo zgoščenimi informacijami pa avtorji pozabljajo, da se stvari in dejavnosti, ki jih otroci začutijo, otipajo, zavonjajo ... zaradi otroške odprtosti v načinih razmišljanja in doživljanja bistveno globlje vtisnejo v njihov trajni spomin. Verjamem, da bo z nevsiljivo, a izjemno strokovno domišljeno potjo s 15 izletniki, ki jih avtor predstavlja kot točke izostrene pozornosti, privabil v naravo marsikatero družino ali šolsko skupino, obenem pa verjamem tudi, da bo zgled za postavitev takih ali podobnih poti tudi v drugih okoljih.

Prof. dr. Marjeta Kovač, predstojnica Oddelka športna vzgoja Fakultete za šport Univerze v Ljubljani

\*\*\*

Ko se združi veliko poznavanje doktrine planinarjenja, bogate izkušnje in poznavanje dela z mladimi planinci, izredno poznavanje Male, Gojske in Velike planine, bogatega geografskega znanja in želja za razvojem kvalitetnejšega dela z mladimi planinci, lahko nastane projekt, ki ga je Borut Peršolja zasnoval in poimenoval »Otroška planinska pot na Malo planino«.

Projekt zagotavlja celovitejši pristop, ki posega na več vzgojno-izobraževalnih področij (intelektualno, športno, estetsko, moralno...) in zato izdatneje in celovitejše prispeva k znanju in sposobnostim vključenih v projekt. Zato močno presega in razširja osnovni namen »Otroke navdušiti za hojo v gore«.

Poleg učenju doktrine planinarjenja je namenjeno zelo obsežnemu in poglobljenemu naravoslovnemu, etnološkemu, zgodovinskemu in geografskemu znanju, vse kar omogočajo in osmislijo danosti na poti, petnajstim je namenil posebno pozornost. Projekt je motivacijsko sredstvo za starše in preko njih za otroke. Gibalnim sposobnostim slednjih je prilagojena zahtevnost poti in zato omogoča širok razpon udeležencev.

Poudarjen je pomen, da so v procesu pomembni vsi deli, priprava, izvedba in podoživljanje izleta, kar zahteva temeljit angažma staršev.

Model predvideva sodelovanje s krajevnimi deležniki, ki lahko prispevajo k izvedbi in obogatitvi projekta, ki zahteva tudi nekaj materialnih stroškov.

Opis poti je besedilno in slikovno obogaten za vseh 15 točk.

Upati je, da bo Borutov projekt dobil potrebno podporo in nato tudi ustvarjalne posnemovalce po vsej Sloveniji, da bi podobno kot gozdne učne poti prerastel v gibanje.

Projekt je neposredno zelo uporaben za delo v šolskem sistemu tega krajevnega območja v športnih, kulturnih in naravoslovnih dnevih in posredno kot model, ki se prilagodi posameznim območjem Slovenije.

Dr. Franjo Krpač, Oddelek za razredni pouk Pedagoške fakultete Univerze v Ljubljani

## Aktivnosti za izvedbo

### - Celostna grafična podoba Otroške planinske poti.

Avtor CGP je Marjan Kocjan in je bila po dveh idejnih dopolnitvah končana jeseni 2017.



MARJAN KOCJAN / DC STUDIO / JUNIJ 2017

OTROŠKA PLANINSKA POT / CGP / IDEJNI PROJEKT

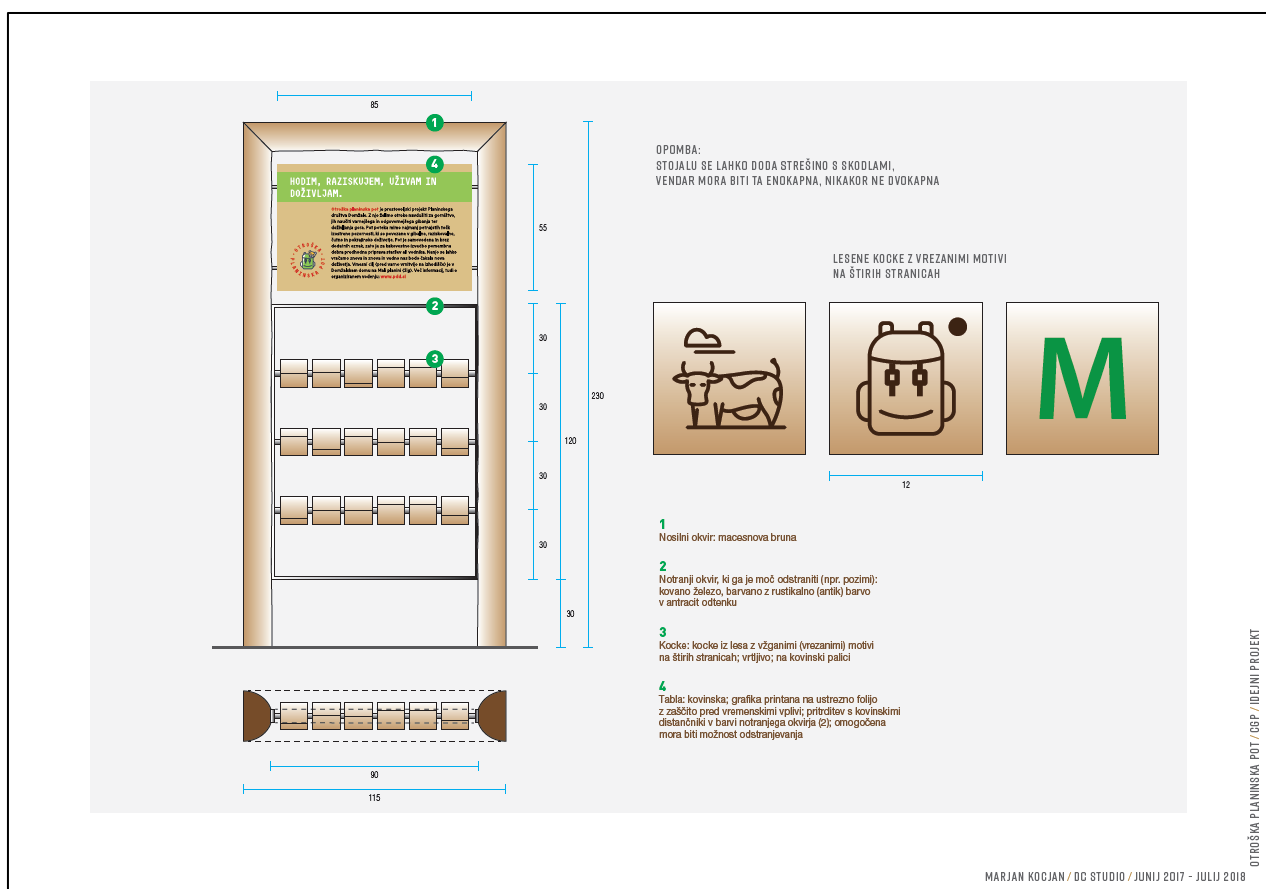
## - Postavitev informacijskega stojala na začetku poti

- leseno stojalo (200 X 115 cm) s kovinskim notranjim ogrodjem; ogrodje z lesenimi kockami spustiti čim nižje proti tlor, da ga lahko – tudi najvišjo vrsto lesenih kock – dosežejo 6 let stari otroci (visoki približno 110 do 120 cm)
- tri vrste (NOSIM, HOJA, PASEM) po šest lesenih kock v velikosti 10 cm x 10 cm
- štiri ploskve lesenih kock so namenjena črkam/piktogramom
- ploskve, ki imajo v zaporedju pravilno črkovno ali slikovno rešitev, imajo v enem vogalu piko/vdolbino (z njo nakazujemo pravilno/ustrezno rešitev)
- pravilna rešitev je napisana na tablici na desnem stebru z vrhnje (nevidne) strani
- v vrhnjem zgornjem delu ogrodja se prostor izkoristi za informacijsko sporočilo na dodatni tabli z besedilom:

Otroška planinska pot je prostovoljski projekt Planinskega društva Domžale. Z njo želimo otroke navdušiti za gorništvo, jih naučiti varnejšega in odgovornejšega gibanja ter doživljanja gora. Pot poteka mimo najmanj petnajstih točk izostrene pozornosti, ki so povezane v gibalno, raziskovalno, čutno in pokrajinsko doživetje. Pot je samovodena in brez dodatnih oznak, zato je za kakovostno izvedbo pomembna dobra predhodna priprava staršev ali vodnika. Nanjo se lahko vračamo znova in znova in vedno nas bodo čakala nova doživetja. Vmesni cilj (pred varno vrnitvijo na izhodišče) je v Domžalskem domu na Mali planini (žig). Več informacij, tudi o organiziranem vodenju: [www.pdd.si](http://www.pdd.si).

## HODIM, RAZISKUJEM, UŽIVAM IN DOŽIVLJAM.

Informacijsko stojalo je zasnoval Borut Peršolja v sodelovanju z Jankom Vodlanom, oblikoval ga je Marijan Kocjan. Izvedbo je prevzel Vinko Maleš.



## ZGORNJA VRSTA

Pozicijski stavek:

### NOSIM

**/oprema/:** V osebno opremo gornika sodijo gozjarji, nahrbtnik, kapa, rokavice, zemljevid, pomožna vrstica. Opremo pripravim doma pred odhodom na izlet.

GOZJAR	NAHRBTNIK	KAPA	ROKAVICE	ZEMLJEVID	PLEZALNA VRV
DRSALKE	ŠOLSKA TORBA	MORNARSKA KAPA	ŠČITNIKI ZA ROLANJE	KITARA	ŠOTOR
BALETNI ČEVELJ	ŠPORTNA TORBA	KLOVNOVSKA KAPA	ROKAVICA ZA BEJZBOL	GLOBUS	SKIRO
<b>N</b>	<b>O</b>	<b>S</b>	<b>I</b>	<b>M</b>	<b>PD</b> <b>DOMŽALE</b>

## SREDNJA VRSTA

Pozicijski stavek:

### HOJA

**/korak/:** Najpomembnejša prvina gibanja je korak, ki ga tiho usmerimo na označeno planinsko pot. Na izlet se odpravimo v ustreznem vremenu in ob pravem času.

KORAK	MARKACIJA	VREME	URA	POGOVOR	SLED
ROLERJI	TEKOČE STOPNICE	PUŠČAVSKA VROČINA	NOČ	RADIO	OBARVAN PODPLAT
JAHANJE KRAVE	PREPAD	STRELA	PO ŠOLI	KRIČANJE	KUP ODPADKOV
<b>H</b>	<b>O</b>	<b>D</b>	<b>I</b>	<b>M</b>	<b>OBCINA KAMNIK</b>

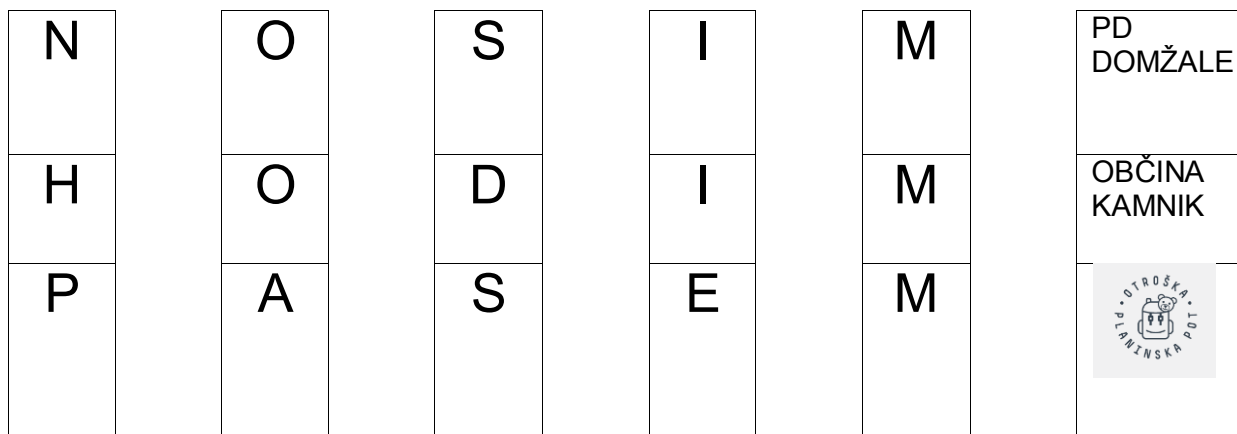
## SPODNJA VRSTA

Pozicijski stavek:

### PASEM

**/planina/:** Planina je zelo stara pokrajina, kjer je pastir izkoristil naravne danosti za kakovostno poletno pašo živine. Življenje v gorah je zahtevno, a tudi lepo.

COKLE	KLOBUK	SEKIRA	LESENA ŽLICA	KRAVJI ZVONEC	SONCNA URA
BOSA NOGA	KLOBUK CILINDER	MOTORNA ŽAGA	TRNIČ	GAME BOY	BUDILKA
NOGA KRIVOPETNICE	RUTA	ŠVICARSKI NOŽ	GLINENA SKLEDA	IZREZLJAN KUŽEK	KNJIGA
<b>P</b>	<b>A</b>	<b>S</b>	<b>E</b>	<b>M</b>	<b>OTROŠKA PLANINSKA POT</b>



**ZGORNJA VRSTA**

KOCKA 1	KOCKA 2	KOCKA 3	KOCKA 4	KOCKA 5	KOCKA 6
N	O	S	I	M	PD DOMŽALE

**SREDNJA VRSTA**

KOCKA 1	KOCKA 2	KOCKA 3	KOCKA 4	KOCKA 5	KOCKA 6
H	O	D	I	M	OBČINA KAMNIK

**SPODNJA VRSTA**

KOCKA 1	KOCKA 2	KOCKA 3	KOCKA 4	KOCKA 5	KOCKA 6
P	A	S	E	M	

**Op.:**  
 Morda bi kazalo vrstico premakniti pred besedo (rešitvijo), ker bi na ta način, v primeru da je beseda na vertikalni strani (usmerjena torej proti reševalcu), ime! na horizontalni strani tudi vidno slikovno rešitev.

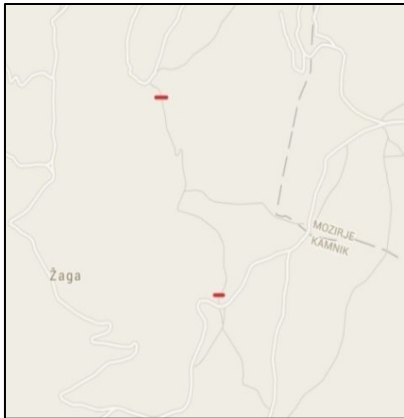
**- Ureditev prehoda za pešce/zapore za gorske kolesarje na začetku poti in na vhodu/spodnjem robu Gojške planine.**

- lesena ograda/lesa na izhodu iz gozda pod znamenjem na Gojški planini, ki omogoča prehod pešču in onemogoča vožnjo gorskemu kolesarju; izvedba (umikanje rant) mora omogočiti prehod živini in pastirjem ob dogonu na planino
- kasneje, če bo treba, postavitev podobne lesene ograde/lese na začetku pri Jelševem konfinu

Sprva bi leso namestili (ob soglasju agrarne skupnosti) samo na vrhnjem delu planinske poti ob prehodu iz gozda na Gojško planino. Ocenjujemo, da se večina gorskih kolesarjev spušča po tem delu planinske poti. Če se bo izkazalo, da je treba prehod omejiti tudi na začetku poti, bi spodnjo lesno izvedli kasneje.

Lokacija in možni izgled obeh zapornih les:





**- Nadelava poti do mravljišča.**

- nadelava približno 15 m poti do obstoječega mravljišča z obstoječe planinske poti
- izkop in utrditev odseka



Vris trase novega utrjenega dela poti:

**- Izklesati podobe bajnih bitij.**

- izklesanje podob divjega moža, žvižgajočega škrateljčka, ukletnika v skalah Kamnitega gozda velikosti približno 20 cm x 20 cm
- idejno zasnovano in izvedbo je prevzel akademski kipar Jurij Smole iz Domžal, naš nekdanji vodnik



Primer:

**- Ureditev predstavitvene stojnice in nakup/pridobitev strojenih kož živali.**

**Opis**

- pridobitev starih strojenih kož živali, ki živijo na planini;  
za namen izvedbe Otroške planinske poti ne sme biti ubita nobena žival

odvisno od velikosti kož: lahko so kože celotnega trupa živali in pripete z verigo, lahko so napete na okvir ali v predalnice

Primer:



**- Žig otroške planinske poti.**

- priprava črtno ilustracije pokončnega formata velikosti 9 x 13 cm = velikost prazne strani dnevnika Ciciban planinec, Mladi planinec  
- izdelava žiga in nakup blazinice  
- črtni žig je po odtisu v dnevnik ali na list mogoče pobarvati

**- Ureditev počivalnika v drevesu**

- priprava naslona in dostopnih letev na drevesu v pomoč za lažje plezanje vanj

**- Ureditev vozlarne na želvi**

- priprava vozlarne: v poletnem času namestitev stare, rabljene plezalne vrvi (pozor: lahko jo pojedjo krave!) kot »uzde« na želvi; namestitev petih krajših rabljenih pomožnih vrvic za učenje izdelave vozlov, namestitev stare skrinjice za žige v kateri so plastificirana nazorna navodila za izdelavo vozlov, ki jih uporabniki vrnejo nazaj; v Domžalskem domu možnost nakupa pomožnih vrvic

**- Geološki steber/vitrina z odlitkom pahiplevrozavra**

Geološki steber je namenjen interpretaciji geoloških pojavov. Ponavadi nazorno prikazuje stratigrafsko zaporedje kamnin. Ob stebru ponavadi stoji pojasnjevalna tabla, ki pojasnjuje geološke in geomorfološke razloge za pestrost kamnin.

- priprava/nabiranje različnih kamnin, njihov razrez in priprava za cokel  
- zidava geološkega stebra v obliki cokla na jugozahodnem dvoriščnem vogalu Domžalskega doma

Primer:



Ena od dodatnih možnosti je, da bi na dvorišču izkopal prostor za pohodno vitrino iz pleksistekla, v kateri bi bil v naravni velikosti (s 3D tiskalnikom stiskanim) odlitek pahiplevozavra, ki je bil najden v Konjski dolini pod Poljanskim robom.

#### - Oprema kočje Dovjega moža

- izdelava in nakup pastirskih pripomočkov (vse v otroški velikosti): veliki zvonec/tropinar, miza, lesen stol, lesena skleda, torilo, latvica, pinja, molzni trinožnik, koš, lesene cokle, lesene žlice, zajemalke, pastirski rog, pisave za trničje

#### - Fotografiranje

- Priprava kakovostnih fotografij celotne Otroške planinske poti, vseh izletnikov ter otroških obiskovalcev za potrebe celovite promocije poti. Vse fotografije se od fotografinje (v dogovoru smo z Anko Ažman) odkupi enkrat za vselej za vse primere.

#### - Digitalna interpretacija besedila

- Priprava, predelava obstoječega strokovnega besedila za namen uporabe na brezplačni mobilni platformi Netflix.

Mobilna tehnologija je sestavni del naših življenj. Pametni telefoni so zaradi svoje zmogljivosti in priročnosti postali uporabno orodje, ki spreminja načine kako doživljamo svet okoli nas. Pozitivne izkušnje (iz slovenskih naravnih parkov in muzejev) pripovedovanja zgodb z uporabo digitalne tehnologije govorijo o dvigu kakovosti uporabniške izkušnje. Mobilna platforma Nexto, od leta 2016 delujoče orodje, predstavlja pripovedniško vsebino na sodoben in uporabniku prijazen način. Pametno avdiovođenje s pomočjo mobilne aplikacije Nexto se zdi ustrezen rešitev tudi za obiskovalce Otroške planinske poti.

#### - Promocija

- Oblikovanje različnih tiskanih in digitalnih promocijskih prvin: izvedbena uporaba logotipa, slikovne pasice, zemljevid/skica poti, oglasi, piktogrami.  
- Vzpostavitev digitalnih marketinških orodij za socialna omrežja: Facebook, Twitter, Instagram, spletišče.

#### Finančno poročilo

##### Prihodki

Zavod za turizem in šport v Občini Kamnik je projekt podprl v višini 2800 €. v teku je dogovor, da bi projekt podprl tudi Kamniško bistriški MDO v višini 300 do 500 e.

##### Odhodki

	Cena v €	Plačano v €
<b>Celostna grafična podoba</b>	3662	1633,58
Idejni projekt celostne grafične podobe Otroške učne poti	brezplačno	
Razpoznavni logotip / znak s karakterističnim napisom	1600	
Zasnova objekta (stojala) ob vstopu na pot	280	
Izrisi oz. priprava piktogramov za kocke (3 x 18 kom. = 54 kom.)	972	
Pridobivanje soglasij za postavitve stojala (3 soglasja)	150	
<b>Informacijsko stojalo</b>	933,2	933.2
Leseni deli (ogrodje, kocke)	580	
Kovinski okvir in palice	160	
Postavitev in temeljenje	120	
Kovinska tabla z besedilom	73,2	
	<b>SKUPAJ</b>	<b>2566,78</b>

Ostanek sredstev v višini 233,22 € bo v celoti porabljen za Otroško planinsko pot.