

foto :: Peter Podgornik

- | | |
|--------------------------------|--|
| 1 Prečenje stene (III/II) | 9 Neznana (IV/III) |
| 2 Hrabri mišek (V/III-IV) | 10 Diagonalna varianta SZ raza (IV/II-III) |
| 3 Sir Edvards (V/IV) | 11 Smer Krušič – Stražišar – Zupan (IV+/III) |
| 4 Smer Likar – Markič (IV+/IV) | 11a Varianta levo od votline (III/I-II) |
| 5 Jetjeva smer (IV/III) | 12 Smer Rotner – Močnik (V/III-IV) |
| 6 Majina smer (IV/III) | 13 Severozahodni raz (III/II) |
| 7 Zapotoška smer (IV) | 14 Sestopna (I-II) |
| 8 Hitri Gonzales (V/IV) | 15 Dopoldanska (III) |
| 8a Veleslalom (IV-V) | |

Dostop:

S parkirišča v Zapodnu (962 m) po markirani poti, ki pelje mimo planine Zapotok proti Bavškemu Grintavcu. Ko je stena pred nami, se odcepi levo steza proti Velikim vratom, nekaj časa po njej, nato levo in na melišče pod vznožje stene. Iz Zapodna okrog 1.45 h, s planine Zapotok okrog 0.45 h

Sestop:

a) Z vrha proti zahodu, z glavnega grebena sestopamo po poraščinem, strmem svetu in med rušjem do žleba po katerem plezamo navzdol (I) do škrbinice (možic). Od tu sledimo gamsjim stečinam proti desni, ki nas pripeljejo na Velika vrata. Tu naletimo na stezo, ki se malo nižje priključi markirani poti, po kateri dosežemo planino Zapotok, okrog 1 h. Možen je tudi spust po vrvi (preveri kline).

b) Možen je tudi sestop (težja varianta) v območju grebena proti Malim vratom in po ostankih steze v kotel med Srebrnjakom in Zapotoškim vrhom.

Opisi smeri:

1. Prečenje stene: III/II, 300 m, 0.5 h

Darja Kavčič in Edo Kozorog, 14. 8. 1983

Opis: Prečenje poteka po izraziti polici, ki prereže steno malo pod njeno sredino. Lahko se je lotimo na eni ali drugi strani stene.

2. Hrabri mišek: V/III-IV, 200 m, 2.5 h

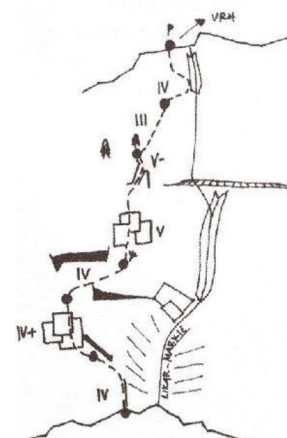
Andrej Prinčič in Borut Čadež, 28. 8. 1994

Opis: Smer sta preplezala v skrajnem levem delu stene. 10 metrov nad vstopom sta našla klin z zanko (za spust po vrvi), višje pa nista našla nobenih sledov morebitnih predhodnikov. Za smer pravita, da je lepa in vredna ponavljanja.

3. Sir Edvards: V/IV, 200 m, 2 h

Jure Črnic in Tine Cuder, 8. 7. 2001

Opis: Smer poteka po kompaktni steni levo od smeri Likar - Markič



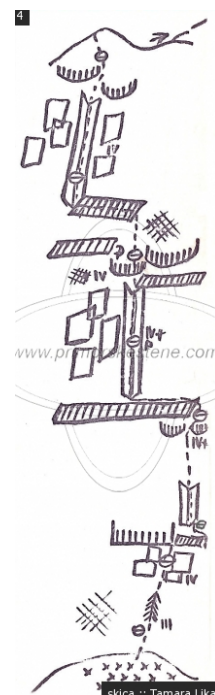
4. Smer Likar - Markič: IV+/IV, 200 m, 2 - 3 h

Leon Markič in Tamara Likar, 22. 7. 1979

Znana ponovitev v zimskih razmerah: Blaž Volčanjk, Roald Bruil-Roli in Tine Cuder, 10. 12. 2014.

Ocena ponovitve IV+/M5, 200 m , čas plezanja 6.5 h.

Opis: Vstop s snega v vpadnici velike črne strehe. Po krušljivem razu do plošč in čez nje po počeh do strehe (III-IV), tu desno ob njej na poličko pod sistemom počí. Po počí do blatne kotanje in preko male žmule na širšo travnato polico. Po njej okrog 10 metrov levo do izrazite zajede (možic). Po počeh v zajedi navzgor (k) kompaktna skala, dobri oprimki. Prestop čez gladke plošče 3 metre levo in navzgor do police pod previsi, čez manjši previs (k) in naprej po zajedi do naslednje police (varovališče). Navzgor do konca zajede, nato 15 metrov levo čez plošče pod previsi in navzgor pod izstopno zajedo. Raztežaj po zajedi in na vrh.

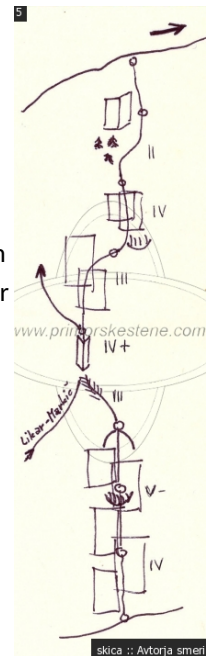


5. Jetijeva smer: IV/III, 200 m, 2 h

Danilo Sedej in Leon Svetličič, 7. 8. 1976

1. P: Miroslav Svetičič – Slavc in Peter Poljanec, 6.7. 1979

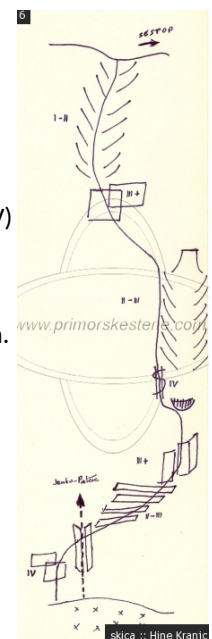
Opis: Vstop 10 metrov desno od velike strehe v levem delu stene. Tri raztežaje naravnost navzgor na majhen stebriček (možic). Rahlo proti desni v plitvo grapico in dalje po zajedi do plošč. Po ploščah naravnost navzgor do macesnov in na greben.



6. Majina smer: IV/III, 200 m, 1 h

Hine Kranjc, 1. 6. 1981

Opis: Vstop je okrog 10 metrov levo od Zapotoške smeri. Petnajst metrov navzgor, nato desno čez ploščo (IV) in prek zajedi na polico. Po sistemu polic desno navzgor do kota. Čez ploščo navzgor pod previs. Dva metra levo za rob do navpične poči (IV). Pet metrov po njej v lažji svet. Po levem rebbru grape do značilne velike luknje. Od tu po krušljivem svetu proti levi v manjšo grapico. Pred grapico čez ploščo in nato po grapi na vrh.



7. Zapotoška smer: IV, 200 m, 2 h

Marjan Jenko in Tone Palčič, 5. 7. 1974

Opis: Vstop okrog 20 metrov desno od vpadnice trikotne strehe. Po zajedi naravnost navzgor (v levem delu stene) in nato rahlo desno v smeri treh vzporednih kaminov, preko gladke plošče, ki jo zapira streha (izogneš se ji levo). Nadaljuješ rahlo levo navzgor do macesna in nato na greben (možic).

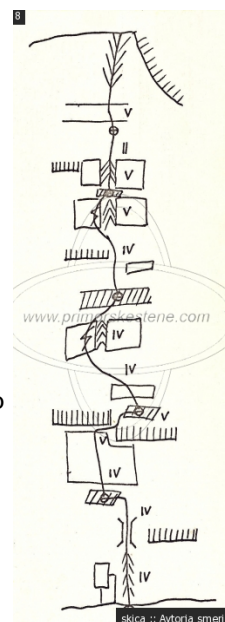
Opombe: V vodniku Zadnja Trenta je bilo vpisano napačno ime te smeri – Pripravniška.

8. Hitri Gonzales: V/IV, 200 m, 2 h

Danilo Sedej in Peter Poljanec, 4. 7. 1980

1.P: Boris Sedej, Toni Bevk in Miroslav Svetičič-Slavc, 5. 7. 1980

Opis: Vstop je v sredini stene okrog 100 metrov desno od velike črne strehe. Po plitvi grapici in skozi kamin na polico (varovališče). Navzgor rahlo levo čez plošče do podolgovate strehe. Šest metrov prečnice v desno in skozi prehod med dvema strehama na polico (varovališče). Levo navzgor in okoli roba v poč. Po njej in desno na polico. Čez ploščo in levo navzgor do poč. Po njej v lažji svet vse do do gladkih plošč. Po poč čez in proti robu stene.



8a. Veleslalom: IV-V, 200 m, 3,5 h

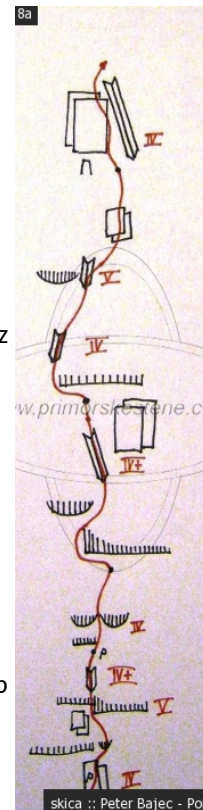
Matej Gorenšek – Metek in Peter Bajec – Poli, 8.9.2012

Smer poteka v osrednjem delu Zapotoškega vrha, med smerema Hitri Gonzales in Neznano.

Smer išče prehode med strehami/napušči in previsi v skoraj navpični liniji vse do roba stene, kjer izstopi skupaj z Majino smerjo. Skala v smeri je precej dobra, na trenutke celo odlična. Večino varovanja se opravi z metulji, v smeri sta ostala dva klina – eden v prvem raztežaju, drugi pa na prvem stojišču.

Opis: Smer vstopi v vpadnici izrazitih, podolgovatih streh sredi stene. Čez vstopne plošče (klin, IV) splezaš čez previs desno od prve strehe/napušča do nove strehe, ki omogoča prehod kak meter levo. Čez previs se med strehama zbašeš v zajedo (super skala, V) in po njej vse do stojišča, kjer je ostal en klin. Stojišče je pod novo streho. Od tu kreneš desno mimo strehe in navzgor proti dvema previsoma, kjer te prehod med njima (IV) popelje višje v odprti svet, ki ga označuje gruščnata gredinica. Nadaljuješ navzgor pod veliko sivo streho (stojišče). Od tu levo mimo strehe navzgor do previsnega pasu. Premagaš ga na desnem robu in vstopiš v lepo zajedo iz odlične skale (IV+). Po njej do sidrišča pod novim strehastim pasom. Zmoreš ga na levi strani po zajedi (IV) in navzgor po lažjem svetu do novega previsnega pasu. Prehod ti ponudi krušljiva, strma, na začetku rahlo previsna zajeda (V). Zapodiš se vanjo in po metru ali dveh prestopiš rahlo v desno in čez ploščati svet do velike izstopne zajede, ki je precej krušljiva. Stojišče si urediš pod njo. Po ploščah (IV) levo ob zajedi navzgor in po lažjem svetu do roba stene.

Priporočljiva oprema: 6 – 8 različnih klinov ter nekaj metuljev in kakšen zatič.



9. Neznana: IV/III, 200 m, 1 h

Prvi plezalci in datum prvega vzpona niso znani.

Opis: Vstop je v grapi, ki poteka proti desni v obliki loka. Iz nje naravnost navzgor čez plošče pod majhen previs. Čez njega ter dalje proti desni na travnato polico. Tu se smer združi z Majino, poteka po majhni grapi, ki vodi na vrh.

10. Diagonalna varianta SZ raza: IV/II-III, 100 m, 1 h

Marija Podnar in Miroslav Svetičič – Slavic, 31. 10. 1983

Opis: Vstop je isti kot za Neznano smer. Poteka desno po izraziti polici, ki pelje diagonalno vse do SZ raza. Dva raztežaja do stika s Krušičevo smerjo, dalje okrog roba pod velik črn previs. Desno okrog njega (IV) in dalje mimo desnega macesna do SZ raza. Po njem na vrh Zapotoškega vrha.

11. Smer Krušič – Stražišar – Zupan: IV+/III, 200 m, 3 h

Janez Krušič, Jože Stražišar in Tone Zupan, 10. 7. 1949

1. ZP: Pavel in Peter Podgornik in Tamara Likar, 10 h, 1. in 2. 1. 1980

Opis: Smer vstopa s prodišča malo levo od vpadnice vrha. Po strmem kaminu raztežaj navzgor v lopico. Iz nje čez previs na plošče in čez nje levo na peščen pomolček. Od tu nekaj metrov naravnost navzgor, nato po polički, ki vodi levo v kreber. Spet čez plošče 4-6 metrov. Za robom poševno desno navzgor, po odprti, položnejši in razčlenjeni steni okrog 35 metrov. Vodoravna prečnica levo čez plošče v kamin, ki je zarezan vse do značilne votline v gornji tretjini stene. Po kaminu okrog 2-3 raztežaje (III). Konec kamina preide v grapo, nadaljuješ do značilne, visoke in previsne votline (možic). Iz nje nekaj metrov desno navzdol, nato po peščeni polici za rebro. Zadaj se polica nadaljuje vodoravno. S polico čez previs in po krušljivem svetu na polico pod vršno kupolo (možic). Po polici 4-6 metrov levo od vznožja navpične, slabo razčlenjene poč. Po njej navzgor, prečnica desno na rob in čez izstopne plošče na vrh.

11a. Varianta levo od votline: III/I-II, 200 m, 1 h

Igor Pavlič, Rajmond Kovač, Rudi Kotnik, 29. 7. 1976

Verjetno 1 ZP: Jure Leban in Tomo Orbanič, 23.12.2017, čas plezanja 4 h.

Opis: Do votline v gornji tretjini stene po smeri Krušič – Stražisar - Zupan. Pred votlino levo okoli rebra po polici in iskaje razčlemba preko plošč navzgor ter po lažjem svetu ob steni na greben. Od tu še okrog 30 metrov do vrha.

12. Smer Rotner – Močnik: V/III-IV, 200 m, 2h

Mitja Močnik in Rajko Rotner, 30. 7. 1973

Opis: Vstop s prodišča malo levo od vpadnice vrha. Na polico in po njej raztežaj proti desni. Sledi raztežaj rahlo levo navzgor čez gladke plošče, naprej čez previs (V) in spet čez gladke plošče. Nato desno na razklan pomol. Preko njega prečnica v desno, in okrog 15 metrov nad markantnim macesnom prestop v bele plošče (IV). Naravnost navzgor z gvozdenjem v poči prek manjšega previsa (IV) na dobro stojišče. Nato iskanje prehodov po grebenu na vrh.

13. Severozahodni raz: III/II, 200 m, 2 h

Dani Felc in Stanko Murovec, 6. 8. 1976

Opis: Vstop v vpadnici vrha. Navzgor do previsnega pasu in desno na travnato polico. Navzgor pod gladke plošče, po desni strani čeznje in desno proti osamljenemu macesnu. Dalje skozi krušljiv kamin in poševno proti desni navzgor na raz. Iskaje prehode po njem na vrh.

14. Sestopna: I-II, okrog 150 m

Opis: Z vrha proti zahodu, v smeri proti Bavškemu Grintavcu. Z glavnega grebena sestopamo po poraščenem, strmem svetu in med rušjem do žleba po katerem plezamo navzdol (I-II) do škrbinice (možic). Od tu sledimo gamsjim stečinam proti desni, ki nas pripeljejo na Velika vrata. Tu naletimo na stezo, ki se malo nižje priključi markirani poti, po kateri dosežemo planino Zapotok, okrog 1 h. Možen je tudi spust po vrvi (preveri kline).

15. Dopoldanska: III, 200 m, 1 h

Alojz Rogelj, Dane Brezovar, Janez Železnik in Stojan Golob, 9. 8. 1974

Opis: Smer začne iz grape v JZ delu Zapotoškega vrha (desno navzdol do Velikih vrat), poteka prek prvega skoka in nato desno po desni strani grape navzgor čez kratek kamin in na vrh vzhodnega grebena Zapotoškega vrha.

