

- |   |  |
|---|--|
| 1 Grapa med Ribežni in Srebrnjakom (V+)       | 15 Ostermanova smer (IV/III)           |
| 2 Zapotoška smer (V+)                         | 15a Spominska smer Grege Trevna (IV-V) |
| 3 Severovzhodni steber (IV+/III)              | 16 Zahodni kamini (III)                |
| 4 Prečenje stene (IV+/II-III)                 | 17 Smer Jeromen – Rupar (III/II)       |
| 5 Desno rebro grape (IV/III)                  | 18 Za levim rebrom (IV/III)            |
| 6 Cerkljanska smer (IV+/III)                  | 19 Levo rebro (III/II)                 |
| 6a Beli steber (V/IV)                         | 20 Grapa ob Levem rebro (V/II-III)     |
| 7 Vzhodni steber (IV)                         | 21 Direktna smer (V/III)               |
| 8 Leva grapa (IV/III)                         | 22 Bratovska ( V/IV)                   |
| 9 Centralni steber (V-/III-IV)                | 23 Vijuga (V+/IV-V)                    |
| 10 Centralna smer (IV)                        | 23a Roboti jutranje zarje (VI/III-V)   |
| 11 Puma (IV/III)                              | 24 Severozahodni steber (IV+/III-IV)   |
| 12 Kaminska varianta Centralne smeri (IV/III) | 25 Nana mala opica (VI-/IV-V)          |
| 13 Še bolj centralna (V-/III-IV)              | 26 Tanaša (IV/II-III)                  |
| 13a Maček Muri (V-/III-IV+)                   | 27 Tahitra (V-/III)                    |
| 14 Smer Hočevar-Matijevc (III/II)             | 28 Renker – Šturm (mestoma težavno)    |
| 14a Varianta Orbanič-Uršič (IV)               | 29 Sestopna (III/II)                   |

**Dostop:** S parkirišča v Zapodnu (962 m) po markirani in zavarovani poti, ki pelje mimo planine Zapotok proti Bavškemu Grintavcu. Do planine Zapotok je okrog ena ura dobre hoje. Pred nami je široka stena Srebrnjaka, do katere vodijo različne poti in brezpotja.

**a)** Če plezamo v levem delu stene prekoračimo pod planino strugo potoka in na nasprotni strani sledimo ostankom steze, ki nas skozi gozdnat in rušnat svet in po grapi pripelje do pod stene, s planine okrog pol ure.

**b)** Če plezamo v desnem delu stene sledimo s planine markirani poti, ki vodi na Bavški Grintavec. Približno 15 minut hoje naprej od planine se odcepi levo (možic) shojena steza po kateri dosežeš vznožje stene.

#### Sestop:

**a)** Po grebenu proti jugozahodu. Z zahodnega grebenskega vrha najprej navzdol po skrotju do roba, kjer pridemo do sistema nagnjenih polic, ki vodijo levo poševno navzdol do rušnate police. Tu čez krajšo strmo stopnjo do Malih vrat (lahko plezamo II–III ali pa se spuščamo po vrvi, nekaj klinov za spust je v steni). Naprej sledimo stečinam po policah, rušju in

drnu še okrog 200 metrov navzdol v prodnat zatrep na zahodni strani gore. Nadaljujemo po brezpotju in ostankih kozjih stez na planino Zapotok, okrog 1.5 h.

**b)** Po grebenu proti severovzhodu do sedla in naprej do vrha Ribežnov od koder sledimo smeri Desnega pristopa preko severozahodne stene Ribežnov. Po drnu, skrotju in sistemu polic poševno levo navzdol v prodnato kotanjo pod steno Srebrnjaka. Po rušju, stečinah in ostankih kozje steze do planine Zapotok, okrog 2 h.

**c)** Na jugovzhodno stran, po in ob grapi Zvirnik (primerno pozimi), ki pelje z vršnega grebena vse do stika glavne ceste Bovec – Trenta. Grapa se konča blizu velikega skalnega podora, okrog 500 metrov severneje od konca galerije. Dol gledano lahko z grape zavijemo levo, kjer naletimo na pot, ki mimo planine Veverica pelje v dolino. V vsakem primeru vsaj dve uri sestopa (1500 m višinske razlike).

### Opisi smeri:



#### **2. Zapotoška smer: V+, A1/III-IV, 300 m, 5 h**

Bernard Cuder in Franci Šter, 15. 9. 1974

Opis: Vstop je v levem delu grape med Ribežni in Srebrnjakom. Rahlo proti levi navzgor v smeri macesnov. Pod previsi levo in navzgor pod kamin, ki mu slediš do viharnika (-IV). Nekaj metrov desno in navzgor do police. Raztežaj desno po polici, ki jo prekinja počena luska, in naprej do dobrega stojišča pod kaminom (k). Po poklini 4 metre navzgor, nato desno skozi ozek kamin (V, A1, k). Nekaj metrov po počki navzgor (V+), nato prečnica levo v lažji svet in na graben.

#### **3. Severovzhodni steber: IV+/III, 450 m, 4 h**

Janez Krušič in Janko Šilar, 24. 7. 1949

**1.P:** Franc Primožič in Jože Januš, 19. 9. 1949

Opis: Vstop je 10 metrov levo od najnižje vzhodne točke stebra. Po skrotju in lahkem pečevju naravnost navzgor okrog četrtino stebra. Nekoliko desno do ozke, zlizane in algaste grape, ki je zarezana na severni strani prvega stolpa v stebri. Po levem mejnem rebri (ob grapi) navzgor rahlo proti levi. Čez prvi previs (k) na izpostavljeno stojišče. Od tod proti desni navzgor (IV) na ostro sedelce - v rebro (okrog 30 metrov od vstopa v rebro, izpostavljeno). S sedelca 3 metre naravnost navzgor (neznatne opore, IV+). Nato pod previsi poševno desno navzgor okrog roba (IV +) v razčlenjeno pečevje. Dalje po rebri okrog 50 metrov do vrha prvega stolpa (ostra vodoravna rez, do sem 3 ure, možic). Navzgor (krušljivo) po lažjem pečevju okrog 60 metrov do ostre grebenske rezi, v katero preide steber (strmina popusti). Po grebenski rezi (gornja tretjina stebra) do vrha. Rez je zelo strma in izpostavljena na obe smeri, a plezanje ni težko. Na vrhu velik možic.

#### 4. Prečenje stene: IV+/II-III, 1000 m, 3 h

Danilo Sedej, Milan Černilogar, Peter Poljanec in Miroslav Svetičič – Slavic, 5. 7. 1980

1. P: Miroslav Svetičič – Slavic, 14. 8. 1983

Opis: Po SV stebri do vrhnjih macesnov, tam desno po polici do plitvejšje grape. Po nagnjeni polici desno rahlo navzgor do najvišjega macesna. Spust v grapo in čez njo (pod velikimi črnimi ploščami vidnimi iz doline.) Po polici navzgor do majhnega macesna. Desno po polički okoli stebrička v plitko grapico, ter naprej desno težaven prehod v veliko grapo. (Stik s Centralno smerjo). Desno okoli stebra po ozki, krušljivi polici (težavno) v plitvo grapico. Dva metra navzdol in raztežaj navzgor do rušja (IV). Čez veliko grapo mimo ogromne črne luknje (votline), ki je vidna iz planine Zapotok. Desno navzgor po policah na razbit pomol. Težavno (IV) desno rahlo navzgor prek plitvejših grapic na stolp, ki je v smeri Levega rebra. Prečka desno do pod velike strehe, naprej okoli roba v kotanjo (stik z Direktno smerjo). Desno po ozki in izpostavljeni polici okoli stebra na razbito gredino. Po smeri SZ stebra še 20 metrov v lažji svet.

#### 5. Desno rebro grape: IV/III, 400 m, 4 h

Franc Kopač in Franc Primožič, 14. 8. 1952

Opis: Vstop desno od velike črne stene v vpadnici vrha. Po polici desno 25 metrov in navzgor po kaminih in ploščah v dno grape. Desno 20 metrov, nato zelo težavno navzgor okrog 10 metrov. Desno preko previsa in ob luski naravnost navzgor. Po grebenu (desno grapa) navzgor okrog 20 metrov do stene, nato preko plošč v lažji teren. Po njem eno vrvno dolžino in nato levo v malo vdolbino (možic). Iz vdolbine čez previs rahlo v levo do navpične pokline v plošči. Po njej, višje prestop proti levi v kamin. Navzgor 15 metrov (možic) zelo težavna prečka proti levi v kamin in navzgor do večje police (sredi nje skalnat rogelj - možic). Od možica navzgor čez previsno stopnjo do pod črne zajede. Pod njo prečka levo v kamin ter po njej navzgor na greben desno od grape.

Po grebenu navzgor (možic), nato levo v grapo (rdeča stena) ter navzgor v kamin, viden iz grape. Po kaminu do črne previsne pregrade (zelo težko), tu 10 metrov proti levi, nato desno v žleb. Po žlebu do zagodene skale, ki jo obideš na desni strani, in nadaljuješ po lažjem terenu na vrh. Uporabljeni 4 klini, težavnost v spodnji polovici IV, v zgornji III.

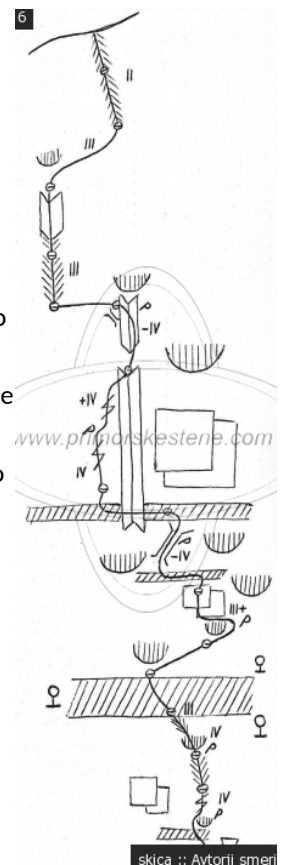
#### 6. Cerkljanska smer: IV+/III, 450 m, 5 h

Milan Černilogar in Tone Črv, 6. 9. 1981

1. P: Ivan Menard in Miroslav Svetičič – Slavic, 9. 6. 1982

1. ZP: Peter Poljanec in Miroslav Svetičič – Slavic, 5. 2. 1983

Opis: Vstop je v grapi med SV in V stebrom Srebrnjaka. Po grapi do votline, levo mimo nje na izprano polico. S police desno čez ploščo do počki (k). Po počki navzgor v grapo in po njej do previsa, čez (k) in skozi manjši kamin, naprej po grapi, do previsa pod črno steno. Ob previsu desno, dokler se previs ne konča in navzgor do klina, tu levo na ploščo. Čez ploščo navzgor na polico pod previsom, levo po polici do poševnega kamina. Skozi kamin (k) na višjo polico. Po polici levo (možic) in čez zajedo. Levo ob zajedi navzgor po sistemu polic in po počki do gruščnate police. Nato rahlo levo navzgor po zajedi do previsa, levo pod njim do grape, po njej do skrajno leve zajede. Po zajedi dokler je ne zapre previs. Umaknemo se desno na raz in po njem na vrh stene.



### 6a. Beli steber: V/IV, 450 m, 5.5 h

Boris Sedej in Luka Štravs, 24. 9. 2014

**Znana P:** Andreja Foršt, Bogdan Napret in Tomislav Aurednik, 13. 8. 2016, 6 h

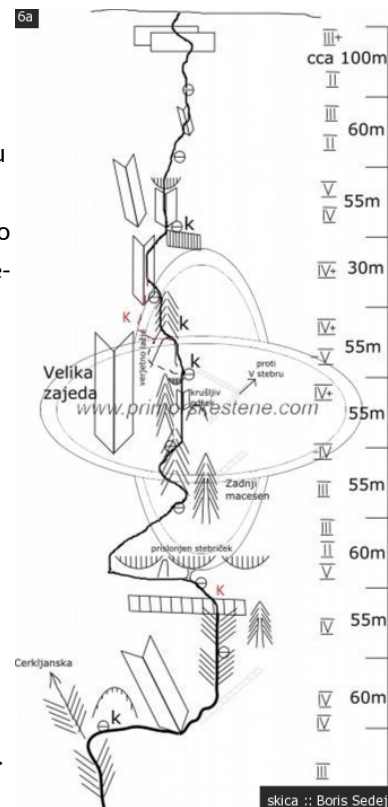
Ponavljavci so v spodnjem delu pod skalno zaporo našli star klin (jeseničan), v zgornjem delu pa so dodali rdeč profilni klin (glej skico).

Avtorja plezanja sta ciljala in zadela markanten *beli steber* desno od *Cerkljanske smeri* in levo od *Vzhodnega stebra* Srebrnjaka. Zgoraj del smeri preide iz stebra v zajedo, tik pod vrhom le-te pa ju je pričakal doma napravljen svetleč profilni klin (bong), do pod katerega se lahko pride tudi od strani? Njuno mnenje je, da je bila vsaj tretjina te linije nekoč že preplezana. Kljub temu, da nista opravila prvenstvenega vzpona, sta zagotovo povezala med sabo več že preplezanih in neregistriranih linij z verjetno kako novo, bolj direktno varianto.

V smeri sta našla lepe prehode, skala je nad pričakovanji dobra, le v srednjem delu je bilo za pol raztežaja malo bolj majavega terena. Poleg starega klina pod vrhom tičijo sedaj v smeri pod njim še trije novi.

**Opis:** Vstop je po grapi levo od V. stebra (po Cerkljanski smeri), en raztežaj do votline. Nato prečka desno okoli roba, približno 20 metrov do travnatih žlamborjev.

Navzgor okoli dva raztežaja do skalne zapore nad gredino. Levo okoli manjšega stebrička in mimo prislonega kamna okoli 20 metrov v lažji teren, nato rahlo desno navzgor do macesna pod stebrom. Dalje v ožjem območju stebra po poklinah in zajedah (štiri raztežaje). Izstop po desni zajedi v položnejši svet. Še okoli tri raztežaje do vrha po lažjem svetu, ki ga prekinjajo krajše strme zapore.



### 7. Vzhodni steber: IV, 450 m, 3.5 h

Janez Krušič in Janko Šilar, 8. 7. 1951

**Opis:** V vzhodnem delu severne stene je izrazit steber, ki ga omejujeta široki grapi, polni skokov in plošč. V srednjem delu se steber izoblikuje v strmo izrazito rebro, ki omogoča vzpon (levo in desno so previsi in gladke plošče). Vstop v steno, kjer sega steber najnižje v prodišče (nekoliko desno od vpadnice rebra). Dva raztežaja po strmem, dobro razčlenjenem pečevju. Nato vodoravna prečnica levo na drnast greben v vpadnici rebra (tik nad spodnjimi neprehodnimi previsi). Po drnastem grebenu naravnost navzgor (trava, prst). Čez kratek skok in strm kamin do široke, prodnate gredine. Od tod naravnost navzgor po žlamborju in čez kratek previs (plezanje poševno desno navzgor) z dobrimi oprimki v lažji svet. Rahlo poševno desno navzgor (v smeri stebra). Ko se rebro ustromi in postane gladko, prek njega na desno mejno stran. Takoj za robom vzpon po plitvem kaminu navzgor in nazaj na rebro nad previsi. Spet nekaj časa točno po rezi rebra, nato se zaradi plošč (varovališče za lusko na desni strani rebra) preči vodoravno na levo v žlambor (slabe opore v ploščah). Po žlamborju pol raztežaja navzgor do varovališča. Iz žlamborja desno nazaj na rebro in čez kratek previsen prag (gvozdenje v počti) v lažji svet (možic na terasi). Še dva raztežaja lažjega sveta (vmes nekaj pragov in plošč) do vrha (možic).

### 8. Leva grapa: IV/III, 450 m, 6 h

Mitja Močnik in Rajko Rotner, 1974

**1. P:** Boris Sedej, Danilo Sedej, Ivan Menard, Peter Poljanec in Tone Bevk, 4. 7. 1980

**1. ZP:** Andrej Gabršček in Tomo Orbanič, 24.3.2018, 3 h

Izpod velike, zadnje lope sta zavila desno po markantni rampi; logična razčlemba (8a) ju je pripeljala v območje smeri Puma (11), ob kateri sta dosegla rob stene.

**Opis:** Vstop kot za Vzhodni steber. Prvi skok v grapi obideš po levi strani, nato nazaj v grapo in po njej do široke terase. Po njej 20 metrov proti levi, nato tri raztežaje naravnost navzgor (IV) pod kamin. Po njem (IV), nato po polički levo za rob ter raztežaj navzgor. Prečnica v levo preko grape, in po njeni levi strani (IV) dva raztežaja do rampe, 10 metrov levo od rdeče votline v vznožju trikotne vršne stene. Od tu še 50 metrov proti levi navzgor (IV), sledi raztežaj prečnice nazaj proti desni nad veliko previsno pregrado (IV+). Od tu še 60 metrov lažjega plezanja do grebena.

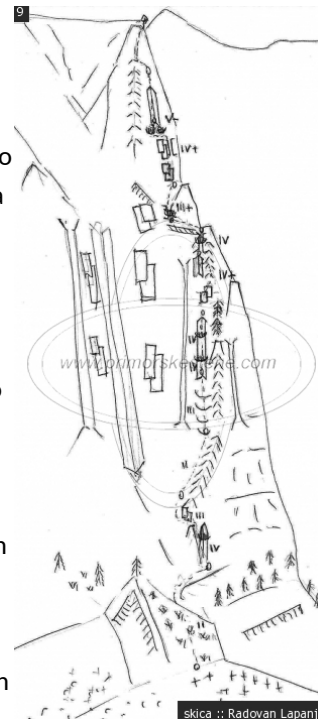
### 9. Centralni steber: V-/III-IV, 500 m, 4 h

Jože Makuc in Radovan Lapanja, 29. 6. 2010

Vstop je slabih 100 m pred Cerkljansko smerjo, v vpadnici velikega žleba, ki se pne do vrha stene.

Opis: Po lažjem, nekoliko poraščenem svetu navzgor, rahlo proti desni. Po dobrem raztežaju prečimo desno veliki žleb in vstopimo v kamin, ki je obrnjen nekoliko levo. Kamin ima par lažjih previsov. Na vrhu si uredimo varovališče. Z njega levo prek plošč in raza v lažji žleb, ki se vleče proti desni in nadaljuje s kaminom, ki preide v zajedo. V zajedi sta dva previsa, nad zadnjim stopimo desno na manjšo gredo, kjer sta dva macesna. Nad gredo se kamin – zajeda nadaljuje, prav tako prekinjen s previsi. Prvi previs obidemo desno po plošči, nad njo se nadaljuje manjši raz, ki ga kmalu prečimo nazaj v levo in stopimo v zajedo, ki se višje znova spremeni v kamin. Izstop iz njega je previsen in po dobrih 10 metrih stojimo na vrhu stolpa. Nad njim je še en stolp, ob vznožju le-tega pa je lahka polica, ki te pelje v levo, slab raztežaj do kratkega kamina. Nadaljujemo prek njega v lažji svet, ki ga je za dober raztežaj in končamo na razu stebra, kjer si uredimo varovališče. Čaka nas ključni del smeri. Nadaljujemo navzgor prek plošč, ko se nam prehod zapre, prečimo desno v kamin in po njem 10 metrov navzgor. Kamin znova zapira previs. Levo prek plošče dobrih 5 metrov in čez previs v zajedo in po njej nazaj v stik s kaminom in še dober raztežaj do vrha.

Opombe avtorja smeri: V celoti zelo dobra skala, naravni prehodi in logična smer. Težavnost v mejah SZ raza. Z opisom in skico bi bila smer lahko dokaj obiskana.



skica :: Radovan Lapanja

### 10. Centralna smer: IV, 450 m, 4 h

Janez Krušič in Janko Šilar, 25. 7. 1949

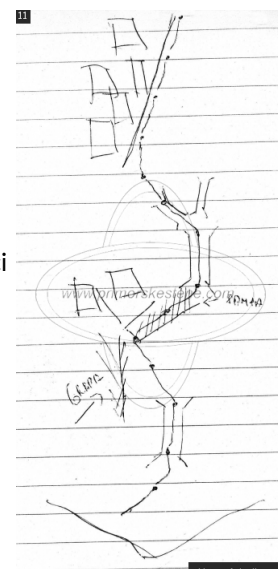
Opis: Z rušnatega jezika, poraslega z macesni, čez žmulast svet levo ob rdečem žlebu do najvišjih macesnov (skoraj v sredini stene). Nato po ostrem rebro do značilnega črnega odloma (spodaj gladke bele plošče). Po položnem rebro levo navzgor do roba stene.

Vstop okrog 100 metrov levo od rušnatega jezika. Proti desni navzgor (razdrapano pečevje) do najvišjega macesna na vrhu rušnatega jezika. (Do sem je možen pristop tudi po rušnatem jeziku - lažje) Do prvega širokega pasu žmulastih previsov. (Na polici možic.) Dalje po žmulastem žlebu. Čez prvo žmulo pet metrov po počki z desne proti levi (IV). Nato levo okrog rebra v žleb (IV) in po njem tri raztežaje do prodnate poličke. Od tod naravnost navzgor okrog 30 metrov do poličke (ruše in rododendron - možic) Dalje desno v žleb, ki se odkloni proti desni. Po njem dva raztežaja na krušljiv grebenček. Nato po rdečem krušljivem svetu okrog 35 metrov do travnatega sveta (samoten macesen). Dalje po izrazitem, ostrem in zelo strmem rebro naravnost navzgor (III) okrog tri raztežaje do prodnate police pod previsi v rebro. Levo za rob, takoj desno navzgor dva raztežaja do belih plošč pod črnim polokroglim odlomom. S stojišča desno ob ploščah po gladkem stebričku tri metre, nato prestop desno v poč in po njej štiri metre na poličko pod desnim vogalom polokroglega odloma (možic, dobro varovališče, do tu 3 ure). Desno ob polokroglem odlomu po počki navzgor 10 metrov (IV, gladka, čvrsta skala, dobro gvozdjenje). Nato po žlebu desno ob izrazitem, ogromnem in previsnem balvanu. Dalje proti levi navzgor na greben, ki se znatno položi (dobro razčlenjen in krušljiv). Okrog 4 raztežaje od balvana do konca grebena. Nato še okrog 20 metrov zahodno do najvišje točke v grebenu Srebrnjaka (možic).

### 11. Puma: IV/III, 450 m, 4 h

Drago Bregar in Erjavšek, 12. 9. 1976

Opis: Prva dva raztežaja potekata po Centralni smeri, nato dva raztežaja navzgor po izrazitem kaminu. Dalje lažje proti levi grapi. Ko se le-ta zapre z gladkimi ploščami nadaljuješ dva raztežaja desno po polici navzgor pod kamin. Po njem 50 metrov navzgor, višje po gladkem kaminu navzgor na raz stebra. Od tu še 50 metrov levo do leve grape in po njenem desnem rebro do vrha.



skica :: Avtorji smeri

## 12. Kaminska varianta Centralne smeri: IV/III, 450 m, 4 h

Jože Januš in Franc Primožič, 20. 9. 1949

Opis: Po travnatem in rušnatem jeziku proti levi navzgor, levo od druge votline. V srednjem delu stene poteka smer nekaj časa po Centralni smeri. Nato po kaminu, ki vodi proti levi navzgor do značilne lope (velika votlina), dobro vidne s planine Zapotok. Lopi se izogneš levo na grebenček (IV). Naprej po kaminu do večje prodnate police (možic). Potem naravnost navzgor v ozek kamin (IV). Zelo krušljiv in težaven svet. Dalje po večji grapi, ki vodi proti desni navzgor, in izstop na greben (možic).

## 13. Še bolj centralna: V-/III-IV, 450 m, 4 h

Borut Kantušar in Štefan Mlinarič, 8. 6. 2003

1. P: Peter Bajec-Poli in Sašo Matas, 21. 6. 2007

1. ZP: Miha Močnik-Gres in Peter Bajec-Poli, 26. 12. 2014 (čas plezanja, 7 ur)

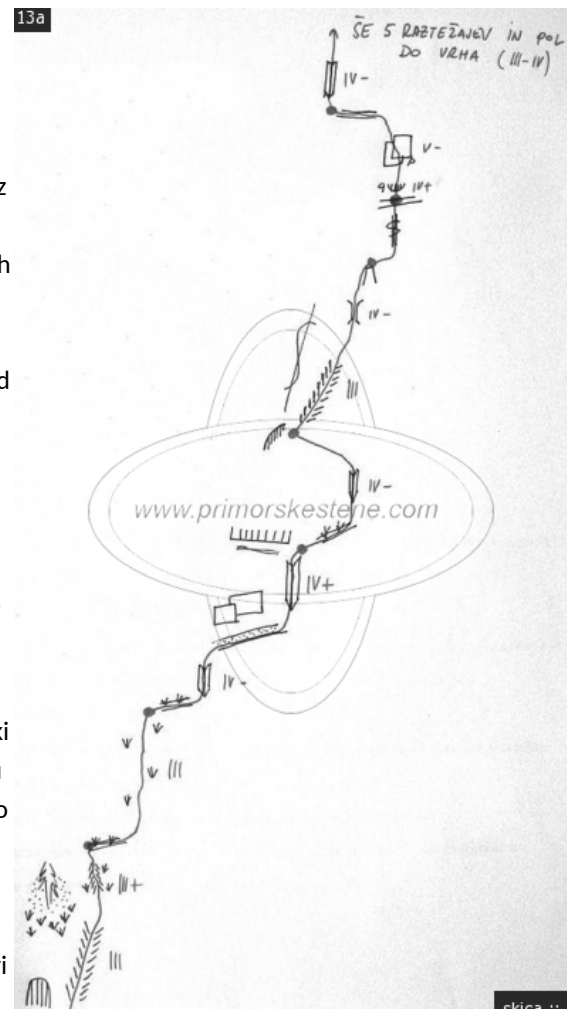
Opis: Smer poteka med Kaminsko varianto Centralne smeri in Zahodnimi kamini. Vstopi s podstavka z macesni v vpadnici izrazite črne votline. Desno ob votlini in nato naravnost navzgor na vrh.

## 13a. Maček Muri: V-/III-IV+, 450 m, 7 ur

Mojca Gruden in Peter Bajec-Poli, 21. 8. 2011

Opis: Smer vstopi skupaj s smerjo Hočevar – Matijevce in sicer tik desno od votline (votlina na levi strani) in se prvih 25 m vzpenja po nekakšnem žlebu (III), kasneje pa po nekakšnem travnatem razu desno od manjšega melišča z velikim macesnom na robu vse do mesta, kjer se v desno odcepi položna, travnata polička. Na njenem začetku si urediš varovališče. Od tu desno kakih 7 metrov po polički, nato pa naravnost navzgor po odprti in poraščeni steni (III) kakih 55 metrov. Od tu desno prečka po ozki polički (naravni prehodi) nato pa navzgor po nekakšni zajedi na gruščnato polico in po njej desno pod naslednjo, zelo očitno zajedo (IV+), ki na pogled zglada težavnejša kot je v resnici. Po tej zajedi dokler je ne zaprejo strehe (v levo se odcepi majhna polička), mi pa izstopimo desno na nekakšen stebriček in si uredimo varovališče (60 m). Smer nadaljuje desno po rahlo vzpenjajoči se travnati polici (kakih 5 m) dokler se nad nami ne odpre nova poklina in po njej navzgor, dokler te odprti svet ne potegne v levo do velike dvojne pokline, ki se vleče proti desni. Na začetku te pokline si uredimo varovališče. Tu izberemo desno poklino, ki je nekakšen žleb (III) z odlično, belo skalo, ki se vleče poševno desno navzgor. Višje se spremeni v kamin (kakih 5 metrov), ki te pripelje na stebriček (varovališče). Skala v tem raztežaju je odlična. Od tu zopet nekaj metrov desno, kjer se svet odpre in te potegne navzgor na novo poličko, kjer si urediš varovališče na polički pod previsom. Čezenj (klin, IV+) in navzgor proti sivi plošči, ki nudi prehod proti levi in navzgor po nekakšni poklini, ki nudi dobre prijeme (V-). Preden vstopiš v ploščo je klin. Skala je fantastična. Ko preplezaš ploščo se vzpneš na poličko, ki te odpelje proti levi do zajede v kotu (varovališče). Po njej 10 metrov naravnost navzgor, dokler te ne pripelje v odprto steno, kjer iščeš najlepše prehode v dobri skali. Težavnost se nenehno giblje med III in IV. Sedaj si pustil prečke in strehe za seboj, do vrha te čaka še 5 raztežajev in pol (III-IV) bolj ali manj naravnost navzgor iskaje prehodov proti robu stene. Tu je stena ploščata, sem in tja jo razijo kratke zajede in kamini. Skala je odlična. Na enem izmed sidrišč je ostal še en klin.

Potrebna oprema: Vsaj 10 različnih klinov, nekaj metuljev (zlasti srednji in večji) in kakšen zatič.



#### 14. Smer Hočevar-Matijevec: III/II, 450 m, 2 h

Jože Hočevar in Vanja Matijevec, 24. 7. 1971

Opis: Po izprani grapi mimo naravnega mostička (po levi strani) in navzgor do manjše črne luknje. Od tu po polici desno v grapo in po njej mimo črne luknje v širok kamin. Iz kamina levo na steber in po njem navzgor do luske. Od tu v smeri rušja in zajede nad njim. Po zajedi do konca in nato v isti smeri po lažjem, a krušljivem svetu na rob stene (na izstopu zabit zlomljen klin).



#### 14a. Varianta Orbanič-Uršič: IV, 450 m, 7 h

Mateja Uršič, Tomo Orbanič, 10.8.2014

Smer je kombinacija več znanih linij s približno polovico nove smeri. Začela sta med smerjo Hočevar - Matijevec (14) in Ostermanovo smerjo (15). Nekaj časa sta sledila smeri Hočevar - Matijevec, nato kmalu prestopila v smer Maček Muri (13a) iz katere sta višje skrenila desno do lepe razčlemba koder poteka Spominska smer Grege Travnja (15a). Le-tej sta sledila do smeri Prečenje (4) od koder sta nadaljevalo po novi smeri vse do roba stene.

#### 15. Ostermanova smer: IV/III, 450 m, 2 h

Marjan Osterman, 4. 7. 1974

Po starem se je smer imenovala *Med varianto Centralne smeri in Zahodnimi kamini*. Spremembo imena sem napravil zaradi novih smeri, ki jo obdajajo.

Opis: Vstop s konca snežišča navzgor, rahlo proti levi do velike kotanje (desno so macesni). Po levi strani kotanje navzgor do neizrazitega raza in po njem navzgor do plošč. Rahlo proti desni navzgor čez plošče vse do polic v 2/3 stene. Po policah 20 metrov levo in nato po lažjem svetu navzgor do roba stene.

#### 15a. Spominska smer Grege Trevna: IV-V, 450 m, 4,5 h

Matej Gorenšek - Metek in Peter Bajec - Poli, 9. 9. 2012

**1. P in SP:** Nejc Kurinčič, 3. 10. 2012. Nejc predlaga oceno IV/III, plezal je 50 minut.

*Smer je posvečena Gregi Trevnu, ki se je 23. junija 2012 ponesrečil pri sestopu s Srebrnjaka.*


Smer poteka po očitni poklini, ki se vleče od tretje votline (gledano od desne proti levi) čez celo steno proti desni. Ko se poklina izgubi, smer nadaljuje po slabše vidni razčlembi naravnost navzgor do roba stene. Skala v steni je odlična, v smeri so ostali 4 klini.

Opis: Smer vstopi tik pod votlino in sicer pri votlini zaviješ levo po travnati polici do kratkega kaminčka (III), ki te pripelje do kosmatega raza (trava in rušje). Po njemu v kotanjo nad votlino in dalje po kaminu do naslednje, večje kotanje pod sivim previsom. Pod njega in levo mimo njega (IV-), nadenj do stebrička kjer si urediš stojišče (klin). Od tu v levo zajedo (klin, IV) in do poličke ter po njej desno in skozi zajedico mimo enega stebra na drugega, kjer si urediš stojišče. Levo čez plošče in desno mimo previsa (IV) navzgor do vnožja nekakšnega stebrička (stojišče). Levo in desno ob stebričku sta zajedi. Plezaš po stebričku in na vrhu zaviješ v desno zajedo pod previs, ki ga zmoreš po ozkem, kratkem kaminčku desno ob previsu (V) in po žlebu do zajedi, ki jo zapira previs (stojišče). Nadaljuješ po ploščati steni na desni (IV), rahlo proti desni in nato proti levi ter navzgor pod kamin (stojišče). Od tu skozi prvi kamin in drugi kamin (IV) do travnate gredine. Tukaj greš desno do konca, kjer si urediš stojišče. Nad sabo zagledaš trikotno streho/napušč. Nadaljuješ proti strehi in levo mimo (IV-) nje v žleb in navzgor do pod zajedi (stojišče). Preplezaš zajedo, nato zaviješ levo na travnat teren in po njemu do lepih, belih plošč in čez nje (skalno uho, V) proti desni in prestop v zajedo ter po njej do poličke (stojišče, klin). Čez ploščato steno navzgor in po zajedi v desno in nato v levo, ki te pripelje na rob stene (IV).

Priporočljiva oprema: 8 - 10 različnih klinov ter nekaj metuljev in kakšen zatič.

Dostop: od planine Zapotok dalje po stezi do pod stene Srebrnjaka in nato levo ob steni vse do tretje votline, ki jo vidiš šele ko si pod njo.





### 16. Zahodni kamini: III, 450 m, 3 h

Lojze Hrašovec in Slavko Jenko, 19. 9. 1949

Opis: Vstop iz majhne krnice v vpadnici grape. Čez težavno stopnjo dva raztežaja proti desni v srednje težaven svet. Po desnem od dveh izrazitih kaminov, vidnih iz doline. Pretežno po kaminu, deloma tudi po desnem rebro kamina. Na desno po policah in po položni plošči navzgor v kratek kamin (nad njim možic). Dalje navzgor po odprtem kaminu in po njem na rob stene.

### 17. Smer Jeromen - Rupar: III/II, 450 m

Franc Jeromen in Janez Rupar, 1970 leta

Opis: Smer poteka po razčlenjeni steni, ki ponuja lažje plezanje do tretje stopnje. Poteka med Zahodnimi kamini in smerjo Za levim rebrom. Posebnega opisa ni.

### 18. Za levim rebrom: IV/III, 450 m, 3 h

Dani Felc in Marica Brezavšček, 16. 9. 1978

Opis: Vstop v veliki lopi. Desno mimo previsa (IV-) in levo navzgor v zajedo, ki ji slediš do žleba (IV). Dalje levo navzgor do grape, čez njo in naprej do smeri „Levo rebro“ ter raztežaj po njej na vrh.

### 19. Levo rebro: III/II, 450 m, 2 h

Janez Krušič, Janko Šilar, Jože Štolcar in Slavko Koblar, 27. 8. 1948

Opis: Vzpon poteka po razčlenjenem rebro na levi strani grape. Čez stolpiče in kratke prage. Z izrazitega stolpa v sredini stene prek sedelca na drug, značilen stolp (možic). Od tod prek slabo razčlenjenih položnejših plošč do zaprodene žleba (možic na gredini pod previsom). Po žlebu do izrazite grebenske škrbine (možic), malo vzhodno od zahodnega vrha Srebrnjaka.



## 20. Grapa ob Levem rebro: V/II-III, m, 3 h

Edi Torkar in Marjan Jenko, 8. 7. 1974

**Znana ZP v zgornji polovici:** Jure Leban, Marko Gruden in Sandro Krajnik, 28.1.2018, plezali so slabih sedem ur.

Komentar zimskih ponavljavcev: v spodnjem delu stene so plezali Direktno smer, ki postreže v začetnem delu s krajšim strmejšim skokom, višje nadaljuje po strmi, široki zajedi-grapi, po kateri so preplezali tri polne raztežaje. Nad sredino smeri, tam kjer gre Direktna smer rahlo desno so nadaljevali po logični razčlembi levo in hitro dosegli smer Grapa ob levem rebro, po kateri so dosegli rob stene. Razmere med plezanje so bile čez večino smeri dobre.

Opis: Smer poteka po grapi do majhnega sedelca, kjer se združi s smerjo po Levem rebro (možic). Nato 30 metrov po tej smeri, sledi prečnica proti desni (k) in preko zelo krušljive stopnje v novo, manj izrazito grapo, ki pripelje do vrha.

## 21. Direktna smer: V/III, 450 m, 4 h

Janez Krušič in Pavle Dimitrov, 12. 7. 1964

**Znana ZP:** Jure Leban, Marko Gruden in Sandro Krajnik, 28.1.2018, plezali so slabih sedem ur.

Komentar zimskih ponavljavcev: smer postreže v spodnjem delu s krajšim strmejšim skokom, višje nadaljuje po strmi, široki zajedi-grapi, po kateri so preplezali tri polne raztežaje. Nad sredino smeri, tam kjer gre Direktna smer rahlo desno so nadaljevali po logični razčlembi levo in hitro dosegli smer Grapa ob levem rebro, po kateri so dosegli rob stene. Razmere med plezanje so bile čez večino smeri dobre.

Opis: Smer poteka po sistemu kaminov, zarezanih med dvema značilnima stebroma. Po drnastem pečevju poševno levo navzgor v vpadnico sistema kaminov. Naravnost navzgor 3 raztežaje po strmi, a dobro razčlenjeni skali (III) do podnožja izrazitih temnih preves. Pod njimi preko plošč (k) z neznatnimi oprimki in raztežaj preko preves (V). Nato se kamin razcepi v dva kraka (možic pod previsno, rjavo skalno). Po levem kaminu okrog dva raztežaja navzgor do višine vrha levega stebra, tu desno navzgor čez izrazite plošče (možic). Prečnica desno na raz in po njem naravnost navzgor na desno stran velike, temne prevese (v vogalu strehe ob ploščah je možic) Naravnost po počki 6-8 metrov na desni strani plošč (V, k) v dno previsnega kamina. Desno ven po odklani luski (gozdiš z levo nogo 5-6 metrov, ocena V), na pomol. Dalje prečnica levo nad preveso, nazaj v kamin (možic v lopici). Po kaminu, ki se spremeni v zložnejši žleb, okrog 3 raztežaje do vrha.

## 22. Bratovska:

V/IV, 450 m, 4 h

Bogomir in Janko Humar, 1. 7. 1979

Zgornji del Bratovske smeri sta 14. 8. 1977 plezala Janko Humar in Zoran Kocič, v kombinaciji z drugimi smermi.

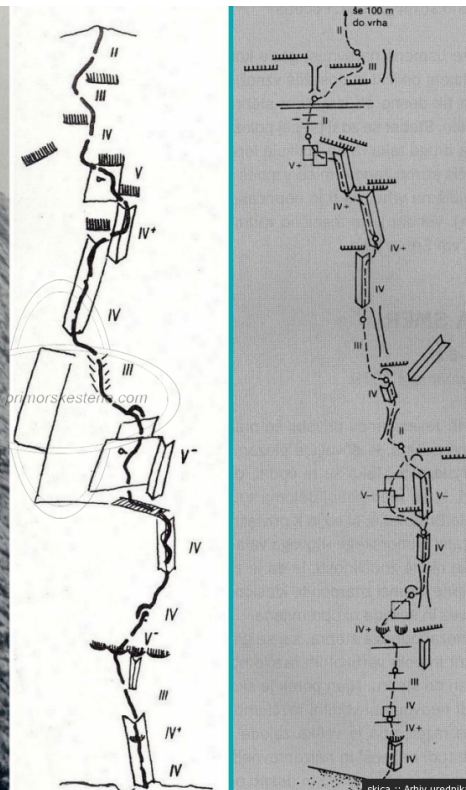
1. P: Pavel in Peter Podgornik, 21. 7. 1979

2. P: Milan Černilogar in Miroslav Svetičič - Slavc, 1. 6. 1980

1. ZP: Jože Makuc in Robi Černilogar, 29. 1. 1989, 6 h

Opis: Vstop v izrazito zajedo 50 metrov desno od vstopa v Direktno smer (Dimitrov - Krušič). Navzgor do pasu previsov. Čeznje (V-) desno v lopico in desno ven. Po počeh in zajedah do plošč, 5 metrov po polički levo in čez ploščo v votlino (V-, za lusko je ostal zatič). Levo v grapo, po njej v veliko zajedo in pod streho levo navzgor pod naslednjo veliko streho. Čez ploščo (k, V) v lažji svet in iskaje prehodov na vrh.

Opombe: V novejših podatkih o tej smeri je zaslediti oceno V+ (eno mesto v zgornjem delu smeri).



### 23. Vijuga: V+/IV-V, 450 m, 5 h

Mirko Likar in Miroslav Svetičič - Slavc, 12. 8. 1979

Opis: Smer poteka med Bratovsko smerjo in Severozahodnim stebrom. Vstop levo od SZ stebra v ozko poč pod velikimi previsi. Naravnost navzgor po poč, čez previs, (kjer ga je najmanj), in desno pod kamin. Po kaminih in počeh do velikih previsov na desni strani. Pod previsi se smer odcepi od SZ stebra po drobljivi polici do plošč. Tu levo okrog stolpička (V+) in navzgor na poličko ter po njej v Bratovsko smer. Raztežaj čez ploščo (V, k), po tej smeri vse do votline. Tu naravnost navzgor po kaminu pod velike strehe. Navzgor pod streho, nato desno po poč nad dvema strehama in navzgor v lažji svet. Desno navzgor do stika z SZ stebrom.



skica :: Iz vodnika Zadnja Trenta

### 23a. Roboti jutranje zarje: VI/III-V, 450 m, 6 h

Marko Belingar in Toni Barbo, 25. 8. 1991

Podatki za to smer so napisani z ogljem na deski, v edini še stoječi staji na planini Zapotok.

**Verjetno 1. P:** Dušan Primožič in Silvester Mauri, 20. 6. 1992. Njuna ocena (V+/III-V, 400 m, 5 h)

Nova smer poteka med Vijugo in SZ stebrom, mogoče se kje delno pokrivajo.

Opombe: Z zapisom iz AN - 02.09.1991 smo razvozlati potek smeri za katero so podatki napisani z ogljem na deski edine še stoječe staje na Planini Zapotok.

Toni Barbo (AO Novo mesto) in Marko Belingar (AO Matica) sta 25. avgusta v Srebrnjaku nad planino Zapotok splezala novo smer, ki poteka med SZ stebrom in Vijugo. Visoka je 450 metrov (300 m težave V in mestoma VI, zgornjih 150 m pa IV/III). Plezala sta 6 ur, smer pa sta imenovala Roboti jutranje zarje.

Da je smer verjetno doživela ponovitev priča tudi podatek, da se eden prvih ponavljalcev Silvester Mavri medlo spominja imena smeri > Steber jutranjih robotov <.

### 24. Severozahodni steber: IV+/III-IV, 450 m, 5 - 6 h

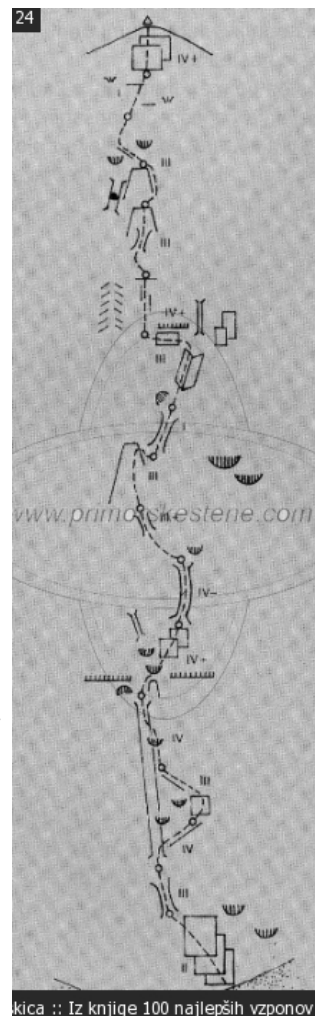
Janez Krušič, Janko Šilar, Jože Štolcar in Slavko Koblar, 24. 8. 1948

**1. P:** Joži Marn in Viki Hufnagel, z izstopno varianti (IV), 19. 9. 1949, 4 h

**1. ZP:** Emil Tratnik, Leon Svetličič-Lejčk in Zlatko Gantar-Zlta, marec 1978, okrog 12 h.

Zelo priljubljena in verjetno najbolj obiskana smer v Zadnji Trenti.

Opis: Vstop levo od belih plošč, kjer sega SV steber najnižje v melišče. Pretežno po vstopnem kaminu. Čez previs in dva raztežaja levo navzgor. Iz kamina prečnica desno na pomol in čez kratko strmo stopnjo, nad katero spet proti levi v kamin. Po njem še okrog 30 metrov do izrazitih previsov (možic, levo dve lopi). Sistem previsov se tu vleče v vsej širini. Desno navzgor do previsa (luska - izpostavljeno). Čez previs z zanesljivimi oprimki. Naprej proti desni čez plošče in nazaj v kamin, ki ima obliko »S«. Dalje levo navzgor 3-4 raztežaje (trdna skala). Nato čez previs do zelenice (možic). Okrog 15 metrov desno navzgor po gredini, nato naravnost navzgor v vogal. Tu po gladki polički skoraj brez opor levo 8-10 metrov, nato prestop v gladke plošče tik ob značilnem razu. Prek plošč naravnost navzgor (kk) in čez previs do zelene police okrog 30 metrov. Levo za ogromno lusko na rebro, ki loči Z steber od SZ stene. Levo po drnastem pobočju navzgor na ramo (možic) do okna, ki se grezi v S steno. Proti levi nad črnimi previsi pod vršno kupolo. Z rame naravnost navzgor raztežaj (zelo težavno) prek plošč in po skrotju na vrh.



skica :: Iz knjige 100 najlepših vzponov

## 25. Nana mala opica: VI-/IV-V, 400 m

Matjaž Ravhekar, avgusta 1987 leta

Posebnega opisa ni, Matjaž se spominja, da je plezal desno ob Severozahodnem stebri.

Opombe: Leto dni po pripravi prispevka o stenah nad Planino Zapotok se je verjetno razvozlala skrivnost okrog smeri 23a Roboti jutranje zarje, za katero je prevladovalo mnenje, da gre mogoče za isto smer kot Nana mala opica.

## 26. Tanaša: IV/II-III, 450 m, 4 h

Edo Kozorog, Nataša Leban in Niko Kutin, 13. 8. 1983

1. P: Niko Kotnik in Koren ..., 9. 10. 1983

Opis: Smer poteka desno od SZ stebra. Vstop je levo ob značilnih črnih zavesah. Levo po rampi in navzgor do previsnih trebuhov. Tu nazaj v desno čez plošče (IV). Nato naravnost navzgor čez krušljivo stopnjo in mimo dveh lukenj do poševne police. Raztežaj po njej, nato pa v veliko zajedo in po prehodih na vrh.

## 27. Tahitra: V-/III, 300 m, 1. 5 h

Janko Humar in Žarko Trušnovec, 14. 8. 1983

1. P: Milan Černilogar in Milena Radež, 6. 11. 1983

Opis: Vstop je skupen z Tanašo smerjo (1 R). Od lope desno navzgor in prečnica levo nazaj na polico. Desno čez strmo stopnjo in levo navzgor do pasu previsov. Pod njimi navzgor do lažjega sveta in levo na raz neizrazitega stebra. Po njem navzgor na polico in naprej do značilnega gladkega trebušastega previsa, ki je lepo viden izpod stene. Obplezamo ga na desni po čudoviti počvi (V), nadaljujemo naprej na rampo, po njej desno na plošče in na rob stene.

## 28. Renker - Šturm: mestoma težavno, okrog 3 h

Gustav Renker in Josef Sturm, avgusta 1910 leta

Opis: Po krušljivem pečevju vedno proti levi navzgor do strmega žleba. Po njem težavno vkreber. Najprej čez navpičen prag v žlebu, nato čez zagozden balvan. Čez ploščato, visečo polico brez opor (najtežje mesto). K oknu (pogled v krnico) in po krušljivi pečini na Srebrnjakov greben ter po njem na vrh.

Dostop: S planine Zapotok levo po travnatih pobočjih in prodiščih v smeri rdeče pečine v snežno krnico (s planine ni vidna). Po strmem plazu do stene, 1 h.

Sestop: Po strmem južnem pobočju proti Trenti (Na Logu)

Opombe: Po opisu sodeč se v zgornjem delu verjetno ta smer pokriva s Sestopno smerjo.

## 29. Sestopna: III/II, okrog 400 m, ...

Opis: Po grebenu proti jugozahodu. Z zahodnega grebenskega vrha najprej navzdol po skrotju do roba, kjer pridemo do sistema nagnjenih polic, ki vodijo levo poševno navzdol do rušnate police. Tu čez krajšo strmo stopnjo do Malih vrat (lahko plezamo II—III ali pa se spuščamo po vrvi, nekaj klinov za spust je v steni). Naprej sledimo stečinam po policah, rušju in drnu še okrog 200 metrov navzdol v prodnat zatrep na zahodni strani gore. Nadaljujemo po brezpotju in ostankih kozjih stez na planino Zapotok, okrog 1.5 h.

Opombe: V območju zgornjega dela te smeri poteka smer Renker-Šturm iz leta 1910.

